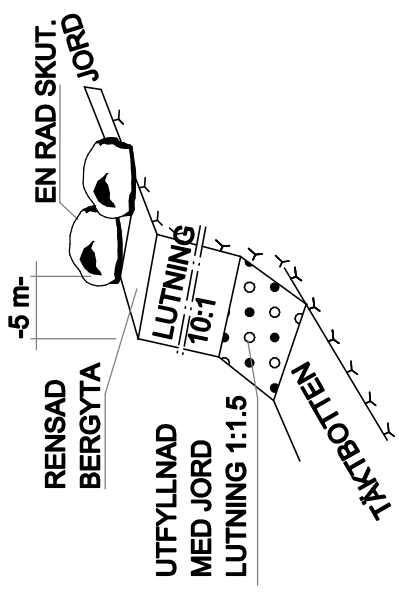


**PRINCIP FÖR EFTERBEHANDLING AV BERGKANTER,
STRECKAT OMRÅDE.**



FÖRTECKNING ÖVER BRYTPUNKTER

PKT	N	E
VERKSAMHETSOMRÅDE		
1	6550955	642013
2	6550745	642183
3	6550699	642080
4	6550580	642041
5	6550611	641986
6	6550589	641888
7	6550631	641840
8	6550932	641937
BRYTNINGSOMRÅDE		
9	6550917	642018
10	6550753	642151
11	6550718	642073
12	6550696	642068
13	6550677	642000
14	6550766	641906
15	6550888	641944

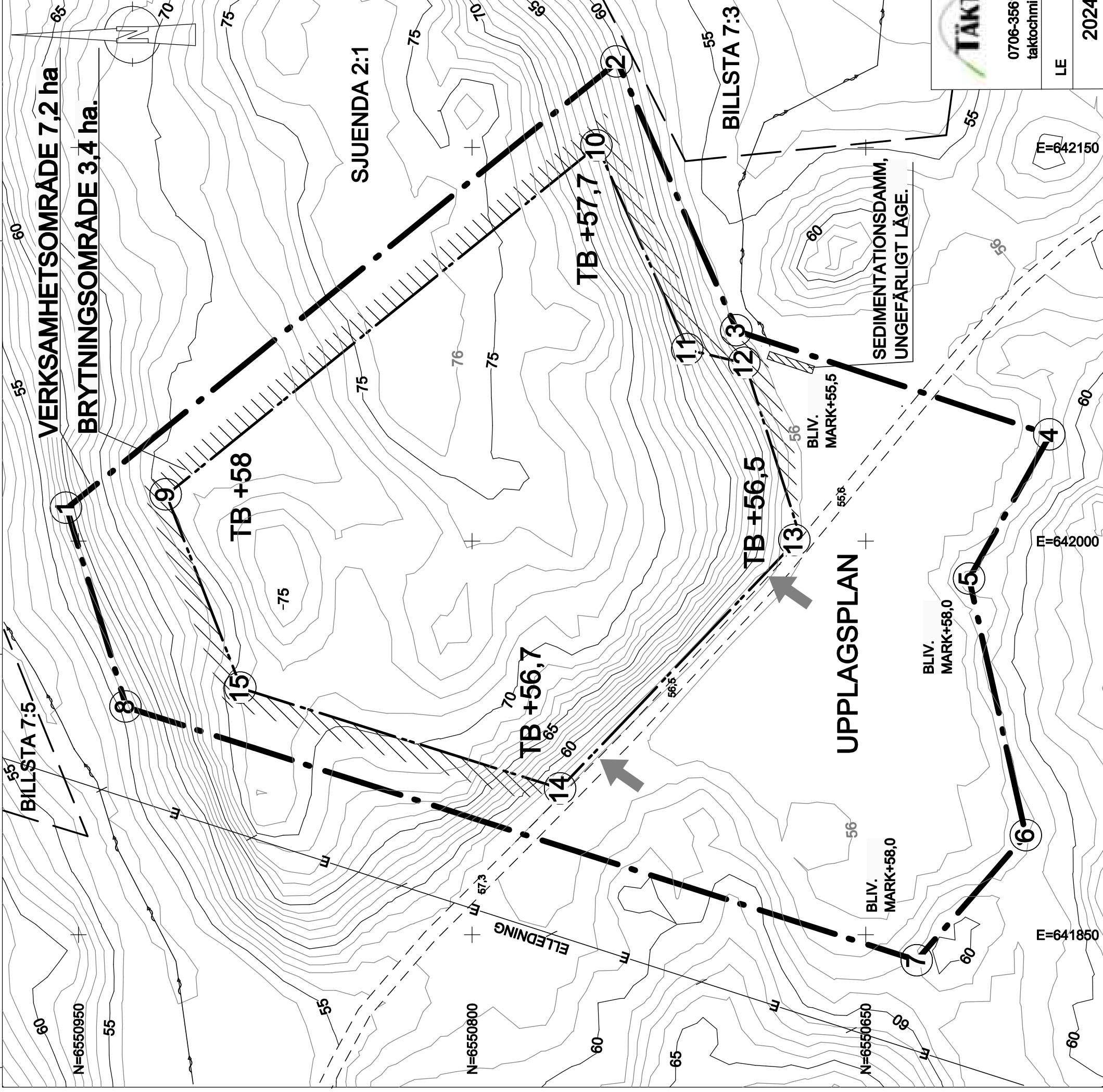
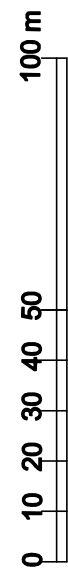
FÖRKLARINGAR

HELDRAGNA NIVÅKURVOR VISAR BEFINTLIG MARK.



TB +56,5 LÄGSTA TÄKTOTTENNIVA

KOORDINATSYSTEM I PLAN SWEREF 99 TM.
HÖJDSYSTEM RH 2000.



TÄKT MILJÖ
0706-356153
taktochmiljo@telia.com
LE
2024-04-29

**PROJEKT-TÄKT 57
TÄKTPLAN.**
SJUENDA 2:1, SÖDERTÄLJE.
STOCKHOLMS LÄN.
SKALA 1:1500, A3.